

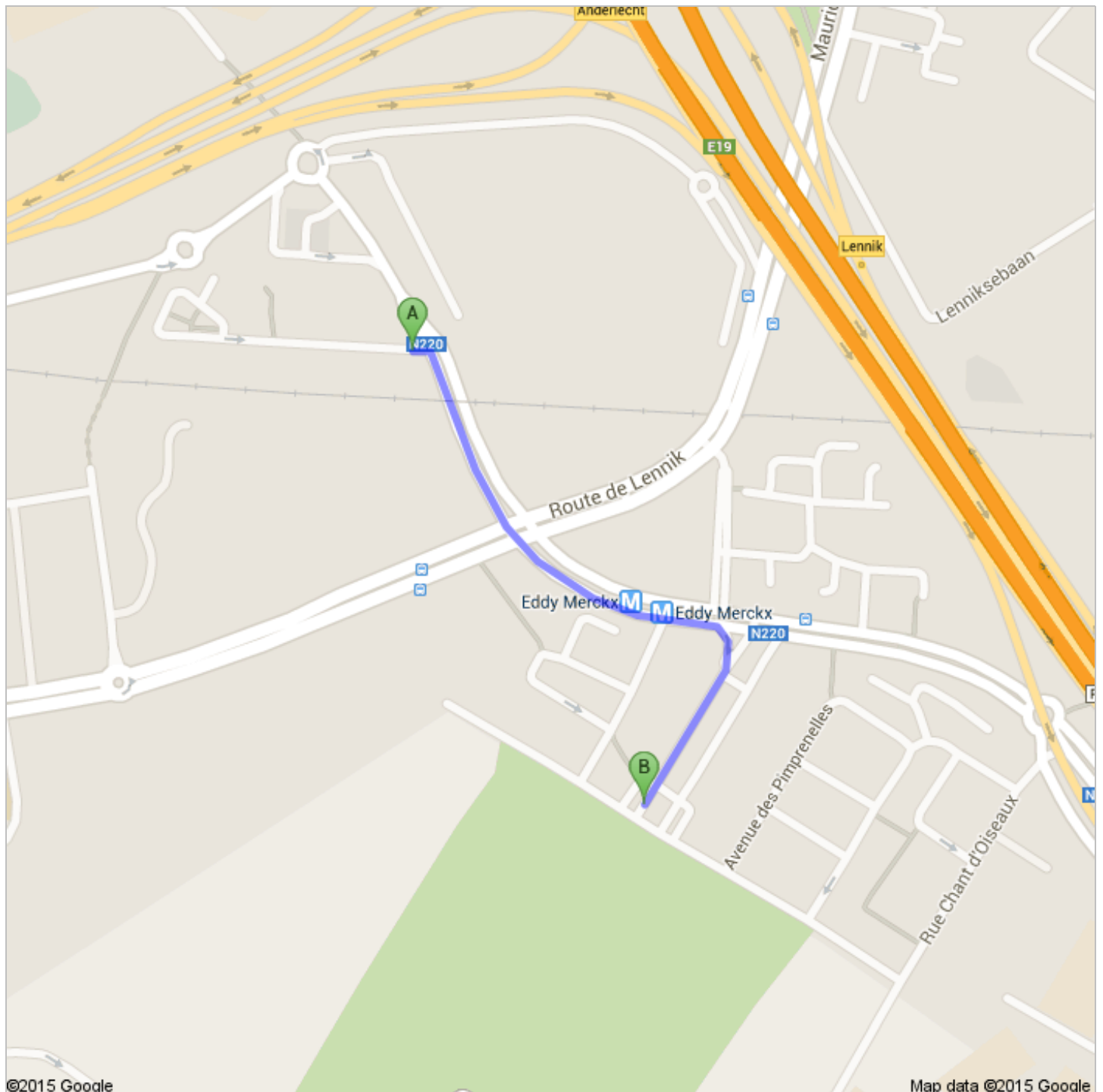



Itinéraire vers Avenue du Soldat Britannique 6, 1070 Anderlecht

650 m – environ 2 min


Point A : Parking

Point B : Lieu de départ - Vertrekplaats



 Route inconnue

1. Prendre la direction **est** vers **Drève Olympique/N220** 17 m
Total : 17 m

 2. Prendre à droite sur **Drève Olympique/N220** 400 m
Continuer de suivre N220 Total : 450 m
Environ 1 min

 3. Prendre à droite sur **Avenue du Soldat Britannique** 200 m
Votre destination se trouvera sur la droite. Total : 650 m

 Avenue du Soldat Britannique 6, 1070 Anderlecht

Cet itinéraire est fourni à titre indicatif. Il est possible que vous deviez suivre un itinéraire différent de celui indiqué en raison de travaux, de bouchons, des conditions météorologiques, de déviations ou d'autres perturbations. Veuillez en tenir compte lors de la préparation de votre trajet. Veuillez en outre à respecter le code de la route et la signalisation sur votre trajet.

Données cartographiques ©2015 Google

Ces indications ne sont pas correctes ? Recherchez cet itinéraire sur maps.google.be, puis cliquez sur "Signaler un problème" dans l'angle inférieur gauche.