




**Club Aurore Cyclo - BRM 200 - Samedi 04/03/2017 - Bruxelles – Tournai - Bruxelles**

Lieu de départ et d'arrivée : Café La Clef du Cimetière, Avenue du Soldat Britannique, 6 - 1070 Anderlecht  
**BRM 200** : **Inscription** : 5 € **de 7h 30 h à 8 h 00** **Départ** : 04/03/2017 à **08 h 00 - 13 h 30** maximum  
 Parcours Aller Identifiant Openrunner : 6616501  
 Parcours Retour : Identifiant Openrunner : 6616778  
**Info**: [andrevaneeckhout@gmail.com](mailto:andrevaneeckhout@gmail.com) Problème sur la route : 0476/22 71 15

**Abbréviations – Afkortingen** **DR** : Droite : Rechts **GA** : Gauche : Links **TD** : Tout Droit : Rechtdoor  
**Rd Pt** : Rond-Point - Rond-punt **S.** = Sortie **Chée** : Chaussée - Steenweg : **Stwg** - **Rte** : Route-Baan **Av.** : Avenue- Laan  
**Ch.** Chemin **F.S.** : Feux Signalisation – Verkeerslichten - ► vers ..... naar ..... **X** : Carrefour -Kruispunt  
*Respectez le code de la route – Respecteer de wegcode. Respectez la nature – Eerbiedig de natuur.*

Localité - Plaats	Description - Beschrijving	Part.	Total
<b>Anderlecht</b>	Sortie Café ► Av. Des Millepertsuis 0,3 k ; T DR Rue Chant d'oiseaux 0,9 k	1,2	1,2
<b>St Pieters Leeuw</b>	T GA Kortvondelweg 150 m ; Y DR Dauw-Defossezlaan 0,3 k ; TD Meibloemstr. 0,2 k X (Ecole) GA Schockaertstr. 350 m ; T DR 0,1 k ; Rd Pt 2e S. A. Van Cotthemstr. 0,1 k ; F.S. DR-GA Koning Albertstr. 0,4 k ; DR R. V. Van Paeppegemstr. 1,2 k	2,8	4
<b>Ruysbroeck</b>	GA Pont Canal 0,1 k ; DR Suivre Rive gauche Canal 7 k	7,1	11,1
<b>Halle</b>	Rd Pt 2e S. Graankaai 0,8 k ; DR Pont 50 m ; GA Suikerkaai 0,3 k ; GA Rive canal 2 k	3,2	14,3
<b>Lembeek</b>	DR Kazernestr. 350 m ; Y DR Kazernestr. 0,1 k ; DR Weerstandstr. 240 m GA Stokerijstr. 150 m ; DR Stokerijstr. 50 m ; T DR Stationstr. 80 m ; T GA Zuiderstr. 1 k ; T GA N6 1,8 k	3,7	18
<b>Tubize</b>	Rd Pt 1ère S. ► Bld G. Derycke 0,6 k ; T DR Rue Ferrer 0,5 ; Rue Ripainoise 2,9 k	4	22
<b>Quenast</b>	Rue de la Station 0,7 k ; Rd Pt 2e S. ► <b>Rebecq</b> 0,2 k – TGA Rue de Rebecq 1 k	1,9	23,9
<b>Rebecq</b>	Rd Pt 2e S. ► <b>Rebecq-centre</b> 0,8 k ; Rd Pt 1ère S. Rue du Pont 0,9 k ; GA Ch. du Stoquois/Ch. du Blocu 1,3 k ; YDR Vallée des Oiseaux/1,1 k ; Chemin Basse franchise 0,7 k	4,8	28,7
<b>Steenkerke</b>	GA Rue de Rebecq 0,8 k ; Rue du Bucq 1,8 k ; DR Rue Du Haut Bosquet 1,3 k TD Rue de la Bourlotte/de Steenkerke/Rue du Moulin 2,6 k	6,5	35,2
<b>Hoves Place</b>	GA 50 m ; X N55 TD ► <b>Graty</b> 2,6 k ; Continuer Rue d'Hoves 3 k	5,6	40,8
<b>Graty</b>	TD Rue de Thoricourt 1,6 k ; X N56 TD ► <b>Lombise</b> 2,5 k	4,1	44,9
<b>Thoricourt</b>	YDR ► <b>Lombise</b> 1,8 k ; <b>Lombise</b> église GA ► <b>Lens</b> 0,9 k ; TD Rue de Cambron 4,5 k	7,2	52,1
<b>Lens</b> <b>Contrôle 1</b> <b>Ouverture 10 h 00</b>	TGA Rue de la Baille 0,4 k ; TDR Rue Vallaville 50 m ; GA Rue de l'église 150 m DR Place du Marché 60 m ; DR Grand'Place 50 m ; <b>Café des Sports – 065/36.39.04</b>	0,7	52,8
<b>Lens</b>	DR N56 0,4 k ; GA ► <b>Baudour</b> 3,1 k ; DR ► <b>Bauffe</b> 1,9 k	5,4	58,2
<b>Bauffe</b>	TD ► <b>Chièvres</b> 1,1 k ; Y GA Rue du Bois de Lens 550 m ; Continuer 350 m Pavés !! Y GA Rue Gad Bourgeois 0,3 k ; Y DR Rue Gad Bourgeois 1,2 k ; T GA Rue des Gâtiniers 160 m ; DR Rue des Gâtiniers 280 m	3,9	62,1
<b>Chièvres</b>	X DR N525 0,5 k ; GA Rue Victor Gevas 550 m ; STOP TD Rue de la Grandeur 1,2 k T GA Rue Albert Quivy 0,8 k ; TD Rue du Canal 0,2 k ; YDR Petite Drève 1,1 k T DR Grande Drève 0,1 k GA suivre canal 1,1 k	5,5	67,6
<b>Huissignies</b>	DR Rue Hauts Arbres 0,5 k ; DR Rue de l'église 0,3 k ; X !!TD Rue de l'église 0,5 k TD Rue des Haud'Oignons/Ch. de Huissignies 2,6 k ; XN527 TD ► <b>Blicquy</b> 2 k	5,9	73,5
<b>Blicquy</b>	X TD Rue de Huissignies 0,3 k ; DR Rue du Couvent 0,3 k ; GA Rue du Mont Hérié/Rue du Pont Niquet 1,5 k	2,1	75,6
<b>Chapelle à Oie</b>	Eglise 1ère GA ► <b>Resto de la Ferme/Rue du Village</b> 2,2 k ; DR ► <b>Leuze</b> 0,5 k ; YDR (pont) Chemin du Berger 1,6 k	4,3	79,9
<b>Leuze</b>	GA Rue du 10 Novembre 0,1 k ; T DR N526 0,4 k ; F.S. GA Rue d'Ath 0,3 k DR-GA Rue Tour St Pierre 130 m ; TD Grand'Rue 0,3 k ; Rd Pt 2e S. Rue de Tournai 0,4 k ; TD Av. de la Libération 0,8 k ; Avant Passage à niveau GA R. de Mortagne 0,7 k DR R. Du Maréchal 0,5 k ; YGA R. Du Maréchal 1 k ; TD ► <b>Centre</b> 0,2 k	4,8	84,7
<b>Pipaix</b>	YDR Pl. de Pipaix/R. de l'Eglise 0,4 k ► <b>Pt 39</b> ; TD R. de Barry 1,6 k. ► <b>Pt 39</b> TD R. L. Lezaire 0,9 k ► <b>Pt 39</b> !! X N50 !!	2,9	87,6

<b>Barry</b>	T DR 60 m ► <b>Pt 40</b> ; GA R. de Bonneau 0,8 k ► <b>Pt 40</b> ;GA ► <b>Antoing</b> 2,3 ► <b>Pt 40</b>	3,1	90,7
<b>Vezone</b>	DR R. Albert 1er 1,6 k. ; YGA R. Albert 1er 0,4 k ; TD R. de Vezone 0,9 k	2,9	93,6
<b>Antoing</b>	R. Maréchal de Saxe/Chée de la Clinkererie 2,3 k ; Rd Pt 1ère S. ► Tournai 3,8 k	6,1	99,7
<b>Vaulx</b>	Avant Pont DR Rue de l'Orient 350 m ; Rd Pt 2e S. ► <b>Warchin</b>  550 m F.S. TD ► <b>Warchin</b>  0,4 k	1,3	101
<b>Warchin</b>	T DR ► <b>Warchin</b> 0,7 k – <b>CONTRÔLE 2 – Maison de Quartier de Warchin Local Audax Tournai - Vieux Chemin d'Ath</b>	0,7	101,7
<b>Warchin</b>	Sortie contrôle GA Vieux Chemin d'Ath/Grand chemin 5 k ; Y DR passage à niveau Grand Chemin/Ch. d'Ath/Rue du Val de Maulde 4,8	9,8	111,5
<b>Maulde</b>	TD Vieille Place/Rue Carondelet 2 k ; DR Rue de Melles 2,1	4,1	115,6
<b>Leuze</b>	TGA N7 0,3 k ; DR ► <b>Leuze</b> 0,1 k ; TGA Av. de la Libération 1 k DR-GA ► <b>Gare</b> /Rue du Jeu de Balle 0,2 k ; DR ► <b>Beloeil</b> 0,1 k GA ► <b>Beloeil</b> 0,4 k ; TDR Rue de la Bonneterie 0,1 k ; GA ► <b>Beloeil</b> 0,2 k ; TDR ► <b>Beloeil</b> 30 m ; GA Rue du 10 Novembre 0,1 k ; DR Ch. Du Berger 1,6 k ; GA 0,6 k ; TD ► <b>Blicquy</b> 1,9 k ; GA ► <b>Blicquy</b> 1,5 k	8,2	123,8
<b>Blicquy</b>	DR ► <b>Chièvres</b> 1 k (X TD) ; Après Cimetière GA Ch. Porte au Welz 1,2 k !! Troux !! ; DR Rue du Chapitre 1,2 k ; X TD ► <b>Ormeignies</b> 1,4 k ; YGA Rue St Ursmer 0,5 k	5,3	129,1
<b>Ormeignies</b>	DR ► <b>Chièvres</b> 1,7 k ; STOP TD Rue de Leuze 0,8 k ; GA Suivre canal 5 k	7,5	136,6
<b>Ath</b>	Canal Quai de l'entrepôt /Quai des Usines 1 k ; Passage sous 2 ponts 0,1 k ; TD Cité Fourdin 0,6 k ; DR Pont 50 m ; Rd Pt 3e S. Rue H. Rousseau 0,4 k GA R. de la Bienfaisance/M. Thomée 0,3 k ; Rd Pt 2e S. Ch. Des Peupliers 0,8 k GA- DR suivre Canal 10,4 k	13,7	150,3
<b>Lessines – Pont</b>	<b>CONTRÔLE 3 - Libre</b>		150,3
<b>Lessines</b>	DR ► <b>Pt 46</b> - Rue de Jeumont/Rue de l'Hôtellerie 0,6 k ; Rd Pt 2e S. ► <b>Bois-de Lessines</b> 1,2 k ; GA ► <b>Pt 46</b> R. de Gages 2,9 k ► <b>Pt 41</b>	4,7	155
<b>Bois-de Lessines</b>	TGA Rue Basse 0,1 k ; DR Rue d'Horlebais 1,3 k ; TD Rue du Bois (X TD) 1,8 k ; GA-DR Rue du Bourlon 1,5 k	4,7	159,7
<b>Bassily</b>	TDR R. Cavée 1 k ; X N7 TD 35 m ; GA Rue Houtaing 2,5 k ; GA Rue de Chièvres 2 k ; GA Rue de Labliau 0,8 k ; YDR Rue Verte Cache 2 k	8,3	168
<b>Hoves</b>	X TD Rue de Labliau 1 k ; DR Chée d'Enghien/N55 0,1 k GA Pl. De Hoves ► <b>Steenkerke</b> 0,5 k ; X Chapelle GA Chée Brunehault 1,1 k Rd Pt 1ère S. Rue Neuve 2 k ; TD Rue Noir Mouchon 0,4 k ; TD Rue Noir Mouchon 0,5 k ; DR Ch. Du Stoquois 2,3 k	7,9	175,9
<b>Rebecq</b>	T GA Ch. Du Stoquois 0,4 k ; DR Rue Dr Colson/Rue du Pont 1 k Rd Pt 2e S. ► <b>Quenast</b> 0,8 ; Rd Pt 2e S. ► <b>Quenast</b> 1,2 ; Rd Pt 2e S. ► <b>Tubize</b> 4,1	7,5	183,4
<b>Tubize</b>	GA <b>Boulevard Georges Deryck</b> 550 m ; RD Pt 3e S. ► <b>Bruxelles/N6</b> 1,8 k	2,4	185,8
<b>Lembeek</b>	DR ► <b>Klabeek</b> 0,4 k ; TD Zuiderstraat 0,6 k ; DR Stationstr. 0,1 ; GA Stokerijstr. 50 m T DR De Lannostr. 0,1 k ; TD Kazernestr. ► <b>Halle-Brussel</b>  0,5 k GA Suivre Canal 1,8 k	3,6	189,4
<b>Halle</b>	Suikerkaai 0,5 k ; DR Pont 50 m ; GA suivre canal 7,8 k	8,4	197,8
<b>Ruysbroeck</b>	GA Pont 0,1 k ; DR Rue de Grand Bigard 0,8 k ; Y DR ► Brussel 0,9 k ;	1,8	199,6
<b>Anderlecht</b>	F.S. TD A. Van Cotthemstr. 0,1 k ; Rd Pt 1ère S. L.A. Schockaertstr. 0,1 k ; Y GA L.A. Schockaertstr. 350 m ; DR Meiboomstr. 0,2 k TD Dauw-Defossezaan/Bezemstr. 0,4 k ; Y DR Kortvondelweg 0,1 k DR Chant d'Oiseaux 0,9 k ; GA Av. des Millepertuis 0,3 k	2,5	202,1
<b>Anderlecht</b>	Café La Clef du Cimetière Fermeture Contrôle 21 h 30 Dénivelé 1134 m Si le café est fermé déposez votre carte de contrôle dans la boîte aux lettres		