



### Itinéraire vers Route inconnue

1,9 km – environ 3 min

R0 : Prendre la Sortie Lennik


Rond-Point 2e Sortie --> DECATHLON : 350 m

Vers Parking Supérieur DECATHLON - Puis Droite - Gauche




 E19

1. Prendre la direction **sud** sur **E19** vers **Sortie Lennik** 130 m  
Total : 130 m


 2. Prendre la sortie **Lennik** vers **Lennik** 950 m  
Environ 49 s Total : 1,1 km

3. Continuer sur **Boulevard Henri Simonet/B201** 74 m  
Total : 1,1 km

 4. Au rond-point, prendre la **2e** sortie 350 m  
Total : 1,5 km

 5. Au rond-point, prendre la **1re** sortie 38 m  
Total : 1,5 km

 6. Tourner à droite 300 m  
Environ 57 s Total : 1,9 km

 Route inconnue

Cet itinéraire est fourni à titre indicatif. Il est possible que vous deviez suivre un itinéraire différent de celui indiqué en raison de travaux, de bouchons, des conditions météorologiques, de déviations ou d'autres perturbations. Veuillez en tenir compte lors de la préparation de votre trajet. Veuillez en outre à respecter le code de la route et la signalisation sur votre trajet.

Données cartographiques ©2015 Google

Ces indications ne sont pas correctes ? Recherchez cet itinéraire sur [maps.google.be](https://maps.google.be), puis cliquez sur "Signaler un problème" dans l'angle inférieur gauche.