







**Circuit de Wallonie-Ville de Fleurus 06/05/2012**

UNE ORGANISATION DU ROYAL COURRIER SPORT BAULET






**LOCALITES**

KM						Moyenne	
A faire	fait					39Km/h	42Km/h
		<b>FLEURUS</b>	Départ en cortège de la place de Lambusart sur 6 Kms			12.15	12.15
		Lambusart	rue de la Fraternelle AG, rue du Wainage				
		Wanfercée-Baulet	Route de Namur - N 912				
		<b>SAMBREVILLE</b>	<b>PROVINCE DE NAMUR</b>				
		Keumiée	du Wainage - N 912, AD,				
176.4	0,0	Velaine-sur-Sambre	A. Gailly, AG, du Tram, Trieu Melun (carr. N912/N98)			12.24	12.23
			d'Onoz (DEPART OFFICIEL APRES LES FEUX TRICOLORES)				
		Jemeppe/Sambre					
173.6	2.8	<b>ONNOZ</b>	des Quatre Vents - N 912 (DESCENTE DANGEREUSE), AD,			12.26	12.25
172.8	3.6	<b>JEMEPPE/SAMBRE</b>	N930 d'Eghezée(ilot milieu route), AG , (PASSAGE A NIVEAU), Pont Chambré,			12.28	12.27
170.2	6.2	<b>MOUSTIER</b>	de Jemeppe, (ROND-POINT) AG, de Moustier			12.34	12.32
167	9.4	Spy	de Moustier, GPM 1 Pied de la côte				
165.7	10.7		GPM 1 Sommet de la côte				
			AD, rue de l'orniat, AG, des pirettes, rue de la sauveniere, rond point(AD), de morivaux, AD, de Soye				
		<b>FLOREFFE</b>				12.49	12.42
162.9	13.5	Soye-Floreffe	de Spy, de Soye,le pont,AD, de Mornimont, AG, GPM 2 Pied de la côte				
158.8	17.6	Deminche	de l'Eglise, AD, du Calvaire , GPM 2 Sommet de la côte,AG				
156.9	19.5		Deminche,AD,Combattants,AD,de Floreffe ,GPM3 pied de la côte,AD,				
			Tremouroux GPM 3 Sommet de la côte,AD,De Robersart ,AG, N90				
			(DESCENTE 2 KMS & CARREFOUR DANGEREUX) AD,				
151.6	24.8	SART ST LAURENT	N922/AG N940				
145.3	29.3	<b>PROFONDEVILLE</b>				13.08	13.04
		Bois-de-Villers	AD, (carr. N928/N951), Gilet Ville - N 951, les Anges,				
146.5	29.9	<b>LESVE-PROFONDEVILLE</b>				13.10	13.06
144.2	32.2	Lesve	les Anges, du Centre				
142	34.4	<b>SAINT-GERARD-METTET</b>				13.17	13.13
139.8	36.6	Saint-Gérard	de Namur AG, (carr. N951/N988), de Maredsous				




137.9	38.5	<b>DENEE-ANHEE</b>						
		Denée		de Saint-Gérard, (carr. N951/N932), d'Anthée ( <b>DESCENTE DIFFICILE</b> ) 			13.24	13.20
134.7	41.7	<b>ERMETON-SUR-BIERT</b>						
132.7	43.7	Ermeton-sur-Biert		d'Anthée ( <b>PONT ETROIT – PASSAGE DIFFICILE</b> ) <b>GPM 4 pied de la côte</b> 			13.28	13.23
131.2	45.2			<b>GPM 4 Sommet de la côte</b>				
		<b>FLORENNES</b>						
		Florennes		Delhaye Crepin, <b>AG</b> , (carr. N951/N97)				
		<b>ONHAYE</b>						
124.7	51.7	Anthée		Emile Collard, <b>AD</b> , (carr. N97/N915), Franchet d'Esperey			13.40	13.36
121.5	54.9	<b>HASTIERE</b>						
118.2	58.2	Hastiere-lavaux		N915,rue fernand champpt			13.53	13.48
117.8	58.6	Hastière		Au pont <b>AD</b> ,rue du centenaire,N96,				
113.4	63,0	<b>HEER-AGIMONT</b>						
				de France ( <b>ancien passage a niveau</b> ), <b>AD</b> , N908, <b>AD</b> , (carr. N908/N977), de Biesmes			14.00	13.58
110.2	66.2	Agimont		de Biesmes,N977				
108	68.4	<b>DOISCHE-GOCHENEE</b>					14.09	14.01
				<b>ROUTE ETROITE ET SINUEUSE – DESCENTE TRES RAPIDE</b>				
106	70.4	Gochenée						
104.4	72.00	<b>SOULME-DOISCHE</b>						
104.2	72.2			de Biesmes - N 977, des Champelles, <b>GPM 5 Pied de la côte</b>			14.15	14.06
103.1	73.3			<b>GPM 5 Sommet de la côte</b> , <b>AD</b> ,rue des Champelles				
102.2	74.2	Rosée		Bois le Bailly,rue d'agimont,			14.18	14.10
100.1	76.3			<b>AG</b> ,route de charlemagne, <b>Début Ravito 1</b>				
93.1	83.3			<b>Ravito 1 Fin</b>				
		<b>PHILIPPEVILLE</b>		N97				
90.7	85.7	<b>VILLERS LE GAMBON</b>					14.36	14.26
88.3	88.1	<b>VODECEE</b>						
				Pont de Dinant, Barrière Luc, <b>AD</b> , (carr. N97/N98), de Philippeville 			14.39	14.29
		<b>FLORENNES</b>						
83.9	92.5	Florennes		venue Lahaye, Place Verte ( <b>ROND-POINT</b> ), de Mettet, <b>AG</b> , rue St Pierre,rue centre,rue St jean,N975,rue de l'abbaye  			14.47	14.36
78.7	97.7	<b>MORIALME/FLORENNES</b>		<b>AD</b> , N932, <b>AG</b>				
		<b>METTET</b>						

75.4	101,0	Oret	rue de l'Eau,AG , Place d'Oret, de Biesmes,N977	14.56	14.45
71.1	105.3	Biesme	Les Bruyères, Wagnée, Pré, de Pinon, de Pinon, AD,saint roch, N573		
67.4	109,0	<b>METTET</b>		15.08	14.56
			N573,rond point AG, 		
64.9	109.7	Pontaury	N98		
61.9	114.5	<b>FOSSES-LA-VILLE</b>		15.17	15.04
			N98 AD, de mettet,AG, av déportés,N922		
56.7	117.9	Vitrival	chaussée charleroi,AD, rue de falisolles,N930,		
54.6	121.8	<b>SAMBREVILLE</b>		15.28	15.15
53.4	123.0	Falisolles	N930,rue claminforge,AG,début GPM 6 St Roch,Sommet GPM6,AD		
	124,0		de le Roux,ATTENTION DESCENTE DANGEREUSE,des écoles,AG 	15.33	15.19
51.4	125,0		Oignies,Lambot,Panama(Plateau et chicane)  		
51	125.4	Farciennes	AD,Des Français,François dimanche,de tergnée(plateau en pavé et chicane )  		
49.7	126.7		Début GPM 7,AD,de Moignelée,Petit Try		
44.2	132.2	Lambusart	du Petit-Try, GPM 7 Sommet de la côte, AD	15.45	15.29
43.5	132.9		Wainage,AG,fraternelle,1er passage ligne d'arrivée,d'Anvoie,AD,Carcan,AD		
			A.baudhuin,AG ,RAVITO 2,Wainage N912,FIN RAVITO 2,AG  		
		Wanfercee - Baulet	Tienne du Moine,AD,Batty,AG,Couturelles,chateaux,St Ghislain,Trieu d'Alvaux,Place Baieux,		
38.2	138.2		Franklin Roosevelt,	15.53	15.35
36.7	139.7	Keumiée	Baulet,Moulin des Golettes,	15.56	15.40
			AD,Du Wainage, N912,AG ,de chatelet,carajoly,AG,de Moignelée(Chicane)  		
			AD,N90 		
32.5	143.9	<b>HAINAUT</b>		16.02	15.46
		Farciennes	AD,Petit Try		
29	147.4	Lambusart	GPM 8 sommet de la côte,AD,Wainage,AG,Fraternelle,2ème passage ligne d'arrivée. d'Anvoie,AD,Carcan,AD,A.Baudhuin,AG,Wainage,AG,Route de namur,AG  	16.08	15.52
		Wanfercee - Baulet	Tienne du Moine,AD,Batty,AG,Couturelles,chateaux,St Ghislain,Trieu d'Alvaux,Place Baieux,		
23.7	152.7		Franklin Roosevelt,Mangon,	16.16	15.58

**PROVINCE DE NAMUR**

22.2	154.2	<b>Keumiée</b>	Baulet,Moulin des Golettes,	16.19	16.11
			<b>AD</b> ,Du Wainage, N912, <b>AG</b> ,de chatelet,carajoly, <b>AG</b> ,de Moignelée(Chicane)  		
18	158.4		<b>AD</b> ,N90 	16.24	16.07
		<b>Farciennes</b>	<b>AD</b> ,Petit Try		
14.5	161.9	<b>Lambusart</b>	<b>AD</b> ,Wainage, <b>AG</b> ,Fraternelle,3ème passge ligne d'arrivée.	16.31	16.12
			d'Anvoie, <b>AD</b> ,Carcan, <b>AD</b> ,A Baudhuin, <b>AG</b> ,Wainage,route de Namur, <b>AG</b>  		
		<b>Wanfercee - Baulet</b>	Tienne du Moine, <b>AD</b> ,Batty, <b>AG</b> ,Couturelles,chateaux,St Ghislain,Trieu d'Alvaux,Place Baieux,		
9.2	167.2		Franklin Roosevelt,Baulet	16.38	16.21

**PROVINCE DE NAMUR**

		<b>Keumiée</b>	Moulin des Golettes, 		
3.5	172.9	<b>HAINAUT</b>	<b>AD</b> ,Du Wainage, N912, <b>AG</b> ,de chatelet,carajoly, <b>AG</b> ,de Moignelée(Chicane)  	16.47	16.27
		<b>Farciennes</b>	<b>AD</b> ,Petit Try		
		<b>Lambusart</b>	<b>AD</b> ,Wainage, <b>AG</b> ,Fraternelle,4ème passge ligne d'arrivée.	16.52	16.32
0	176.4		<b>FINISH</b>		

\*ITINERAIRE SOUS RESERVE DE MODIFICATION